





Leskovška planota, foto: Kuhar



Romanska cerkev Sv. Martina v Dragi, foto: Kuhar




Izvir Košče, foto: Kuhar



Smučišče in hotel Polževo, foto: Šušteršič



UČNA POT
Gozdna učna pot po sledih višnjanskega polža



Staro mestno jedro Višnje Gore, foto: Travnik



Višnja Gora
Slovenska pravljica

- OTZ Ivančna Gorica
- TD Polževo
- TD Višnja Gora
- PD Polž
- KD Janez Cigler
- PGD Višnja Gora
- PGD Kriška vas
- ŠD Polževo
- Društvo prijateljev konj
- Krajevna skupnost Višnja Gora

I FEEL SLOVENIA



Prijetno domače
Občina Ivančna Gorica

Gostinska ponudba:
 Hotel Polževo, Zavrtače T 01/788 21 92
 Gostišče Šerek, Višnja Gora T 01/788 40 21
 Gostilna in catering Jelenov Rog, Peščenik T 031/435 447
 Gostišče na kopaljšču, Višnja Gora T 01/788 46 18
 Kmečki turizem Habjan, Vrh T 01/788 47 57
 Kmetija Čož, Leskovec T 041/806 435
 W kmetija-coz.com

Informacije:
 TD Polževo T 041/683 601 W tdpolzevo.si
 PD Polž T 041/746 825 W polz.blog.si
 TD Višnja Gora T 041/279 801 W td-visnjagora.si

Intervencije:
 Policija T 113
 Gasilci, Prva pomoč T 112
 Pomoč na cesti AMZS T 1987

Javni prevoz:
 avtobus, vlak

Prometne zveze:
 avtocesta LJ-NM, NM-LJ
 lokalne ceste iz smeri
 Grosuplje, Žužemberk, Trebnje, Litija



Založba: Občinska turistična zveza Ivančna Gorica,
 TD Polževo in TD Višnja Gora
 Besedila: Pavel Groznik
 Oblikovanje: Robert Kuhar
 Tisk: Center grafike MIMA
 Naklada: 5000 izvodov
 december 2011
 Izdelava: podoben ortofoto karte in legende: Saša Mir Kerestec,
 MapDesign d.o.o. kartografske vrste:
 topografika po diogo DOF 5, DTK 25
 in podatki Občine Ivančna Gorica



Višnja Gora, Valvazorjev bakrorez v Slavi, 1689



Polžorjak v izdelavi z mojstri in avtorjem, 2011



Mestece pozimi, foto: Kuhar



Stari pečat Višnje Gore



Polževska planota, foto: Kuhar




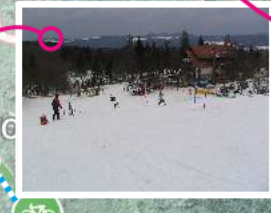


Višnja Gora

Slovenska pravljica

Prijetno domače

Občina Ivančna Gorica

I FEEL SLOVENIA



Višnja Gora,

mestece na holmu, še dandanes kaže podobo nekdanjega srednjeveškega naselja. V mestu je bilo naselje povzdignjeno davnega leta 1478, 14 let pred odkritjem Amerike!

Do pričetka druge svetovne vojne je bilo mesto zelo živahno. Tu je bilo sodišče, odvetniki, notar, policija, finančna služba, sejnarski dnevi in številna gostišča. Leta 1928 so takratni mestni veljaki ustanovili turistično opeševalno društvo, leta 1937 pa so zgradili sodoben plavalni bazen, ki ga je do takrat premogla le peščica slovenskih krajev. Bazen še dandanes služi svojemu namenu in privablja številne kopalce iz bližnje in daljne okolice.

Med drugo svetovno vojno je bilo mesto bombardirano in mnoge zgradbe požgane, med njimi Auerspergova graščina, v kateri je bilo sodišče, grad baronov Codelli, osnovna šola in kulturna dvorana. Zato je Višnja Gora izgubila vse urade in druge oblastne organe, s tem pa je tudi nekdanji živahni utrip povsem usahnil, razvoj kraja pa se je popolnoma ustavil. Tudi zato je mesto in bližnja okolica vredna ogleda.

Če ste prišli v Višnjo Goro, si na vsak način ogledajte doprni kip in nagrobnik Janeza Ciglerja, pisca prve slovenske povesti Sreča v nesreči, mestno cerkev sv. Ane s chevskimi oltarji, Auerspergov grad, Mestno hišo - na njenem pročelju je kip slavnega čebelarja Emila Rožiča, v sejni sobi pa so dragocene slike, mestni boben, Valvazorjev vodnjak in številne zanimive posebnosti na posameznih hišah.

Seveda ne gre prezreti tudi višnjanskega simbola - slavnega polža na verigi. Če boste pozorni, boste polža videli po mestu v več kot 20 različnih izvedbah. Sredi prvega križišča vas bo pričakal svetleči polžji orjak. Ta sodobna zanimivost je zamisel in rešitev oblikovalca Roberta Kuharja. Spomenik polžu pred mestno cerkvijo Sv. Ane pa je najbrž edini spomenik polžu na svetu! O višnjanskem polžu je pel tudi največji slovenski pesnik France Prešeren.

Nad mestecem gospodujejo razvaline Starega gradu na višini 508 m. Prvi lastniki gradu so bili iz rodu sv. Heme Krške. Med najpomembnejšimi višnjanskimi gospodi sta bila Albert, ki je leta 1200 takratni Kranjski priključil Belo krajino, in Žiga, ki je bil prvi predstavnik avstro-ogrške monarhije na turškem dvoru. Z gradu je prekrasen razgled na Kamniške Alpe in Julijce.

V bližnji okolici je veliko zanimivih cerkva. Med njimi je skoraj 1000 let stara imenitna romanska cerkva sv. Martina v Zg. Dragi, in Leskovec v cerkvi sv. Ožbolta je prekrasen lesen strop iz leta 1633. Na Selih je starodavna cerkev sv. Jurija, na Veliki Dobravi je cerkev sv. Jakoba, mimo katere poteka slovita Jakobova pot. V Dednem Dolu sta druga poleg druge cerkvi Žalostne Matere Božje in Svetega Duha, okrog katerih so v pravem naravnem amfiteatru slikovite zidane kapelice Križevega pota. V Kriški vasi je prelepa cerkva sv. Magdalene, v Novi vasi cerkev sv. Lenarta z baročnim črnim oltarjem, na najvišjem vrhu Kriško-polževske planote (630 m) pa stoji cerkva Sv. Duha z znamenitim gotskim portalom.

Na severni strani mesta je leskovaška planota z najvišjim vrhom na Gradišču 706 m. Od tu je prelep pogled daleč naokoli po celi Sloveniji. Na planoti je šest vasi povezanih z odlično cestno infrastrukturo, kmečki turizem pa najdete pri Habjanu in pri Čožu.

Na Kriško-polževski planoti južno nad Višnjo Goro je več sto počitniških hišic na izjemni legi s čudovitim razgledoma in čistim zrakom. Posamezna področja počitniških naselij označujejo ledinska imena. Kriško-polževska planota nudiv vseh časih obilico športnih in rekreativnih dejavnosti. Ob cesti med Kriško in Novo vasjo je postavljena posebna okrogla miza, na kateri so vrtnane smeri in vpisana oddaljenost do različnih krajev doma in v tujini, poleg nje je drog z zastavo in pitna voda za žejne. Hrano in prenočišča pa nudi hotel Polzevo. Pozimi je ob hotelu smučišče z vlečnico, zelo primerno za družinsko smučanje ter za smučarje začetnike, smučanje pa je možno tudi v nočnih urah. Prvotni smučarski dom so leta 1934 zgradili člani Smučarskega kluba Polž s pomočjo domačinov. Med vojno je bil dom požgan, po vojni pa je bil s pomočjo domačinov zgrajen nov.

Na območju Višnje Gore je več tradicionalnih prireditev in priložnosti, med njimi:

- Jurčičeva pot od Višnje Gore preko Kriško-polževske planote do Muljave in Krke (Jurčič je hodil v šolo v Višnjo Goro);
- Učna gozdna pot »Po sledih višnjanskega polža«, ki poteka po prvi polovici Jurčičeve poti do Polževega;
- Pot dveh slapov, mimo izvirov Višnjice in Kosce, slap Kosca je najvišji slap na lehnjakovi podlagi v Sloveniji;
- Krevsov tek po Kriško-polževski planoti, posvečen spominu na domačina Iva Krevsa, mednarodno uspešnega atleta, udeleženca olimpijskih iger v Berlinu leta 1936;
- Anin sejem ob mestnem žeganju, ki traja več dni
- številne razstave znanih umetnikov v Mestni hiši.

Posebno oblikovana turistična točka s karto in klopjo le par korakov od velikega polža vam na navedenih mestu nuditi informacije o Višnji Gori in celotni občini. Pohodi po navedenih poteh so možni preko celega leta in zaradi raznolikosti. Pri organizaciji in izvedbi vseh teh in drugih prireditev sodelujejo društva in dobrovolni prebivalci.

	Občinska meja Municipality border		Kult. in zgod. spomenik Cult. & hist. monument
	Avtocesta Motorway		Grad, grajska razvalina Castle, castle ruin
	Glavna cesta Main road		Samostan, cerkev, kapela Monastery, church, chapel
	Lokalna cesta Local road		Arheološko najdišče Archaeological site
	Makadamska cesta Unsurfaced road		Lovska kočica Hunting lodge
	Železniška proga Railway		Turistične informacije Tourist information
	Železniška postaja Train station		Zdravstveni dom Health centre
	Športno letališče Airfield		Pošta, banka Poste office, bank
	Kolesarska pot Cycling route		Bencinski servis Petrol station
	Evropska pešpot European footpath		Gostilna, prenočišče Inn, accommodation
	Aljaževa pot Aljaž footpath		Penzion, turistična kmetija Inn, tourist farm
	Pot dveh slapov Footpath of two waterfalls		Naravna znamenitost Natural beauty
	Grosupeljska pot Grosuplje footpath		Razgledna točka Viewpoint
	Gozdna učna pot Forest educational path		Smučišče Ski area
	Jurčičeva pot Jurčič footpath		Plavalni bazen Swimming pool
	Lavričeva pot Lavrič footpath		Kajak Kayak
	Rimska cesta Roman road		Tenis Tennis
	Romanova pot Roman footpath		Motokros Motocross
	Viridina pot Virida footpath		Ribolov Fishing

LEGENDA CELOTNE OBČINE
Želite karto celotne občine Ivančna Gorica? Sproščite nam svoj naslov na info-ivančna@gremo.net in jo prejmete brezplačno.

LEGENDA CELOTNE OBČINE